

2311-0154



11 10 2010
8/2/06

REGION DE BRUXELLES-CAPITALE

BRUSSELS HOOFDSTEDELIJK GEWEST

Arrêté du Gouvernement de la Région
de Bruxelles-Capitale

Besluit van de Brusselse
Hoofdstedelijke Regering

Arrêté du Gouvernement de la Région de Bruxelles-Capitale entamant la procédure d'inscription sur la liste de sauvegarde comme site du hêtre pourpre (*Fagus sylvatica f. purpurea*) sis avenue Brugmann, 374 à Uccle.

Le Gouvernement de la Région de Bruxelles-Capitale,

Vu le Code bruxellois de l'Aménagement du Territoire, Titre V, De la Protection du Patrimoine Immobilier, notamment l'article 210 ;

Sur la proposition du Ministre-Président du Gouvernement de la Région de Bruxelles-Capitale,

Après délibération,

Arrête:

Article 1er - Est entamée la procédure d'inscription sur la liste de sauvegarde comme site du hêtre pourpre (*Fagus sylvatica f. purpurea*) sis avenue Brugmann, 374 à Uccle, connu au cadastre de Uccle, 8^{ème} division, section B, 3^{ème} feuille, parcelle n° 422 c 7 (partie) (coordonnées Lambert belge : x= 148253, y= 166191), en raison de leur intérêt scientifique et esthétique, précisé dans l'annexe I du présent arrêté.

La délimitation du site est reprise sur le plan figurant à l'annexe II du présent arrêté.

Art. 2 - Les conditions particulières de conservation sont les suivantes :

- L'utilisation, l'entreposage, ou la fabrication de substances nocives au développement et à la croissance de la faune et de la flore ou nuisibles à la qualité des eaux sont prohibés.
- L'allumage de feux est interdit.
- Le dépôt et le stockage de matériaux, débris, détritiques et déchets de toute nature sont prohibés.
- L'entretien normal de l'arbre (enlèvement des branches mortes, cassées, soins aux plaies) est obligatoire. On définit l'entretien normal par la taille des branches mortes ou blessées et dont le diamètre de la section à leur insertion ne dépasse pas 12 cm.
- Tout déblais et remblais est interdit.

Besluit van de Brusselse Hoofdstedelijke Regering tot instelling van de procedure tot inschrijving op de bewaarlijst als landschap van de rode beuk (*Fagus sylvatica f. purpurea*) gelegen Brugmannlaan 374 te Ukkel.

De Brusselse Hoofdstedelijke Regering,

Gelet op de Brussels Wetboek van de Ruimtelijke Ordening, Titel V, Bescherming van het onroerend erfgoed, inzonderheid op artikel 210;

Op de voordracht van de Minister-President van de Brusselse Hoofdstedelijke Regering,

Na beraadslaging,

Besluit:

Artikel 1 - Wordt ingesteld de procedure tot inschrijving op de bewaarlijst als landschap van de rode beuk (*Fagus sylvatica f. purpurea*) gelegen Brugmannlaan 374 te Ukkel, bekend ten kadaster te Ukkel, 8^{ste} afdeling, sectie B, 3^{de} blad perceel nr. 422 c 7 (deel) (Belgische coördinaten van Lambert : x= 148253, y= 166191), wegens zijn wetenschappelijke en esthetische waarde, zoals nader bepaald in bijlage I gevoegd bij dit besluit.

De afbakening van het landschap wordt aangeduid op het plan in bijlage II van dit besluit.

Art. 2 - De bijzondere behoudsvoorwaarden zijn de volgende :

- Het gebruik, de opslag of de aanmaak van stoffen die schadelijk kunnen zijn voor de ontwikkeling en de groei van de faune of flora of voor de waterkwaliteit zijn verboden.
- Het aansteken van vuur is verboden.
- Het storten en de opslag van afval, huisafval en afval van eender welke aard is verboden.
- Het gewoon onderhoud van de boom (het verwijderen van dode of gebroken takken, het verzorgen van de beschadigde plekken) is verplicht. Gewoon onderhoud wordt gedefinieerd als het snoeien van dode of beschadigde takken waarvan de diameter van de doorsnede bij de aanhechting niet groter is dan 12 cm.
- Afgravingen en ophogingen zijn verboden.



Art. 3 - Le ministre qui a les monuments et sites dans ses attributions est chargé de l'exécution du présent arrêté.

Bruxelles, **02 FEV. 2006**

Pour le Gouvernement de la Région de Bruxelles-Capitale,
Le Ministre-Président du Gouvernement de la Région de Bruxelles-Capitale chargé des Pouvoirs locaux, de l'Aménagement du Territoire, des Monuments et Sites, de la Rénovation Urbaine, du logement, de la Propreté publique et de la Coopération au Développement,

Art. 3 - De minister bevoegd voor de monumenten en landschappen, is belast met de uitvoering van dit besluit.


Brussel, **02 FEV. 2006**

Voor de Brusselse Hoofdstedelijke Regering,
De Minister-President van de Brusselse Hoofdstedelijke Regering, belast met Plaatselijke besturen, Ruimtelijke Ordening, Monumenten en Landschappen, Stadsvernieuwing, Huisvesting, Openbare Nethheid en Ontwikkelingssamenwerking

Charles PICQUE

Copie certifiée conforme

Voor eensluidend afschrift



13 -02- 2006

CHANCELLERIE
Laurence CANIVEZ
KANSELARIJ

ANNEXE I A L'ARRETE DU GOUVERNEMENT DE LA REGION DE BRUXELLES-CAPITALE entamant la procédure D'INSCRIPTION SUR LA LISTE DE SAUVEGARDE COMME SITE DU HÊTRE POURPRE (*FAGUS SYLVATICA F. PURPUREA*) SIS AVENUE BRUGMANN, 374 A UCCLÉ.

Réf. cadastrale : 8^{ème} division, section B, 3^{ème} feuille, parcelle n° 422 c 7 (partie) (coordonnées Lambert belge : x= 148253, y= 166191).

Localisation : Ce hêtre pourpre se trouve en intérieur d'îlot, dans le jardin du 374, avenue Brugmann à Uccle.

Description sommaire : Ce hêtre pourpre greffé, invisible de la voirie, possède une circonférence de 410 cm. Sa couronne possède une envergure de 14 mètres, pour une hauteur d'environ 26 mètres.

Intérêt présenté par le bien selon les critères définis à l'article 206, 1° du Code bruxellois de l'aménagement du territoire :


Intérêt scientifique : Le hêtre pourpre est une essence que l'on rencontre fréquemment à Bruxelles, mais de tels exemplaires sont rares. Il présente une circonférence importante puisqu'il fait partie des dix plus gros exemplaires connus sur la commune d'Uccle avec 410 cm de tour, et des 30 plus gros connus sur le territoire régional. Antérieur à la construction des immeubles et maisons, il aurait pu faire partie de l'ancien domaine de Boetendael.

Intérêt esthétique : Ce magnifique exemplaire de hêtre pourpre présente la particularité d'être greffé, et que le porte-greffe a grandi plus vite que le greffon. Il possède un port asymétrique : ses branches sont plus développées du côté Est-Sud-Ouest car un bouleau était présent à ses côtés jusqu'en 1993. Il joue un rôle paysager important dans cet îlot en atténuant les vis-à-vis.

Vu pour être annexé à l'arrêté du , 02 FEV. 2006

Le Ministre-Président du Gouvernement de la Région de Bruxelles-Capitale chargé des Pouvoirs locaux, de l'Aménagement du Territoire, des Monuments et Sites, de la Rénovation urbaine, du Logement, de la Propreté publique et de la Coopération au développement ;

Charles PICQUE



Copie certifiée conforme

Voor eensluidend afschrift

CHANCELLERIE
Laurence CANIVEZ
KANSALARIJ

**BIJLAGE I VAN HET BESLUIT VAN DE BRUSSELSE HOOFDSTEDELIJKE REGERING TOT
INSTELLING VAN DE PROCEDURE TOT INSCHRIJVING OP DE BEWAARLIJST ALS LANDSCHAP VAN
DE RODE BEUK (*FAGUS SYLVATICA F. PURPUREA*) GELEGEN BRUGMANNLAAN 374 TE UKKEL.**

Kadastrale gegevens : 8^{ste} afdeling, sectie B, 3^{de} blad, perceel nr. 422 c 7 (deel) (Belgische coördinaten van Lambert : x= 148253, y= 166191).

Ligging : Deze rode beuk bevindt zich op het binnenterrein van een huizenblok, in de tuin van het nr. 374 van de Brugmannlaan te Ukkel.

Beknopte beschrijving : Deze geënte rode beuk, niet zichtbaar vanaf de weg, heeft een omtrek van 410 cm. De kruin is 14 meter breed en hij is 26 meter hoog.

Belang van het goed volgens de criteria, bepaald in artikel 206, 1° van het Brussels Wetboek voor Ruimtelijke Ordening :


Wetenschappelijk waarde : De rode beuk is een soort die men in Brussel regelmatig tegenkomt, maar dergelijke exemplaren zijn zeldzaam. Hij heeft een grote omtrek, aangezien hij een van de tien dikste gekende exemplaren is in de gemeente Ukkel, met een omtrek van 410 cm, en een van de 30 dikste gekende exemplaren op het grondgebied van het Gewest. Hij is ouder dan de later gebouwde huizen en gebouwen, en zou nog kunnen behoren tot het voormalige domein van Boetendael.

Esthetisch waarde : Deze prachtige rode beuk heeft de bijzonderheid dat hij geënt is, en dat de onderstam sneller is gegroeid dan de ent. Hij heeft een asymmetrisch silhouet: de takken zijn sterker ontwikkeld aan Oost-Zuid-Westkant omdat er tot in 1993 een berk naast hem stond. Hij speelt een belangrijke landschappelijke rol in dit huizenblok aangezien hij het zicht dat de burens op elkaar hebben beperkt.


Gezien om te worden gevoegd bij het besluit van

02 FEB. 2006

De Minister-President van de Brusselse Hoofdstedelijke Regering, belast met Plaatselijke Besturen, Ruimtelijke Ordening, Monumenten en Landschappen, Stadsvernieuwing, Huisvesting, Openbare Netheid en Ontwikkelingssamenwerking,



Charles PICQUE



Copie certifiée conforme

Voor eensluidend afschrift:

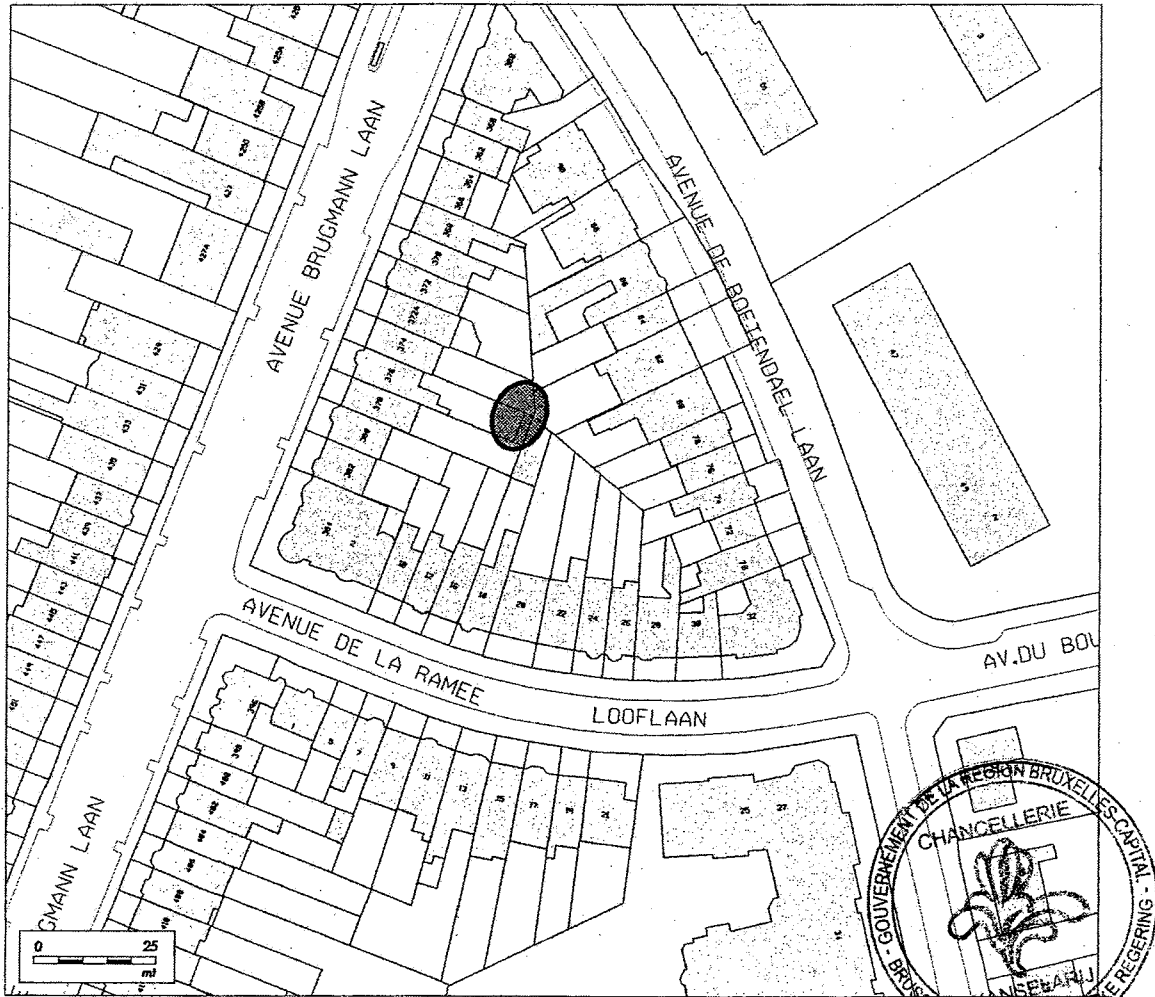
CHANCELLERIE
Laurence CANIVEZ
KANSELARIJ

ANNEXE II A L'ARRETE DU
GOUVERNEMENT DE LA REGION DE
BRUXELLES-CAPITALE ENTAMANT LA
PROCEDURE D'INSCRIPTION SUR LA LISTE
DE SAUVEGARDE COMME SITE DU HETRE
POURPRE (FAGUS SYLVATICA F.
PURPUREA) SIS AVENUE BRUGMANN 374 À
UCCLE

BIJLAGE II VAN HET BESLUIT VAN DE
BRUSSELSE HOOFDSTEDELIJKE
REGERING HOUDENDE INSTELLING VAN DE
PROCEDURE TOT INSCHRIJVING OP DE
BEWAARLIJST ALS LANDSCHAP VAN DE
RODE BEUK (FAGUS SYLVATICA F.
PURPUREA) GELEGEN BRUGMANNLAAN 374
TE UKKEL

DELIMITATION DU SITE

AFBAKENING VAN HET LANDSCHAP



Vu pour être annexé à l'arrêté du
02 FEV. 2006

Le Ministre-Président du Gouvernement de la Région de Bruxelles-Capitale, chargé des Pouvoirs locaux, de l'Aménagement du Territoire, des Monuments et Sites, de la Rénovation urbaine, du Logement, de la Propreté publique et de la Coopération au développement,

Gezien om te worden gevoegd bij het besluit van
02 FEV. 2006

De Minister-President van de Brusselse Hoofdstedelijke Regering, bevoegd voor Plaatselijke Besturen, Ruimtelijke Ordening, Monumenten en Landschappen, Stadsvernieuwing, Huisvesting, Openbare Netheid en Ontwikkelingssamenwerking,


Charles PICQUE